

**ESPOO**  
**ESBO**

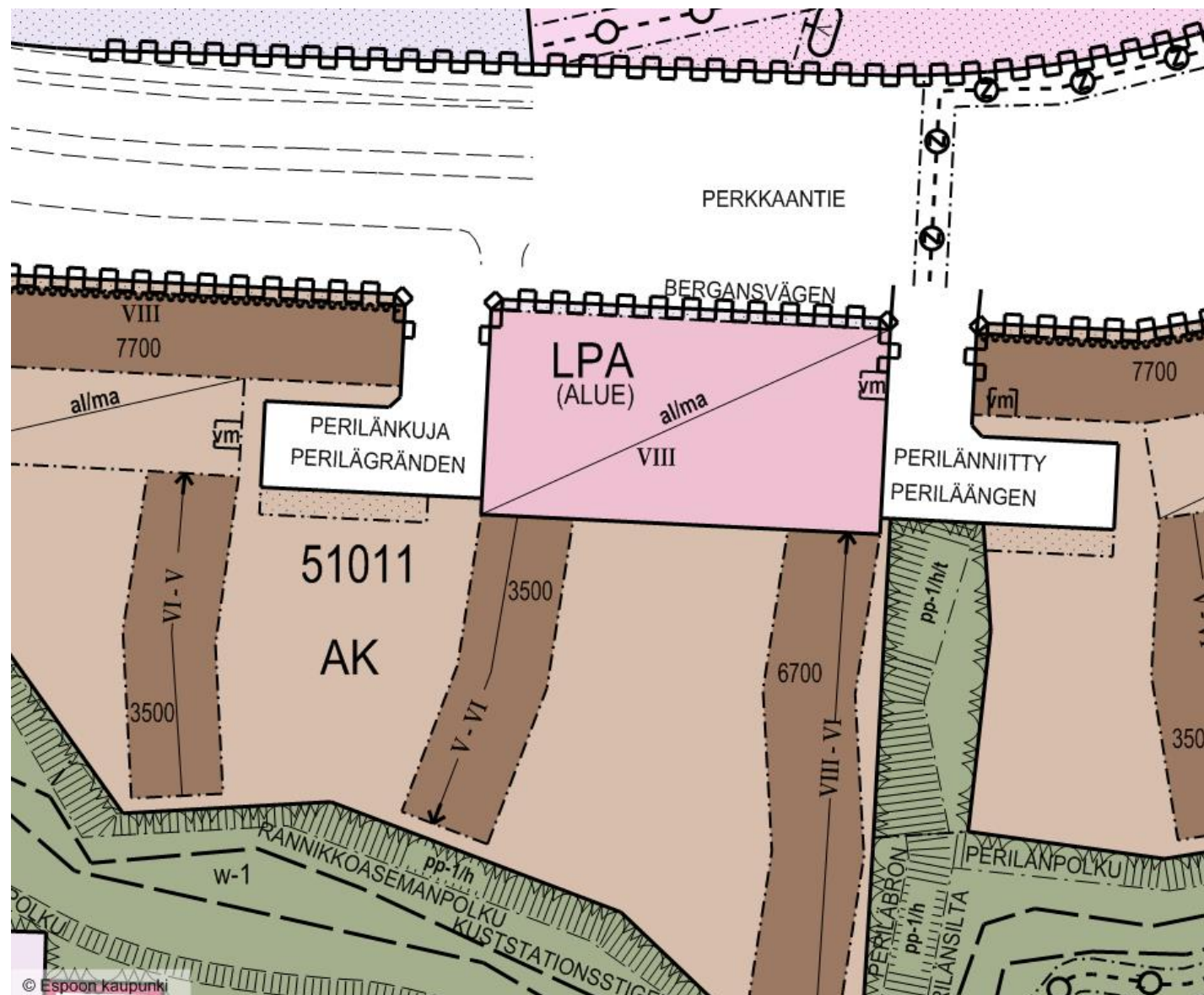
# Leppävaaran nimistö

Sami Suviranta  
Espoon kaupunkisuunnittelukeskus



Asemakaava

Perilänkuja  
Perilänniitty



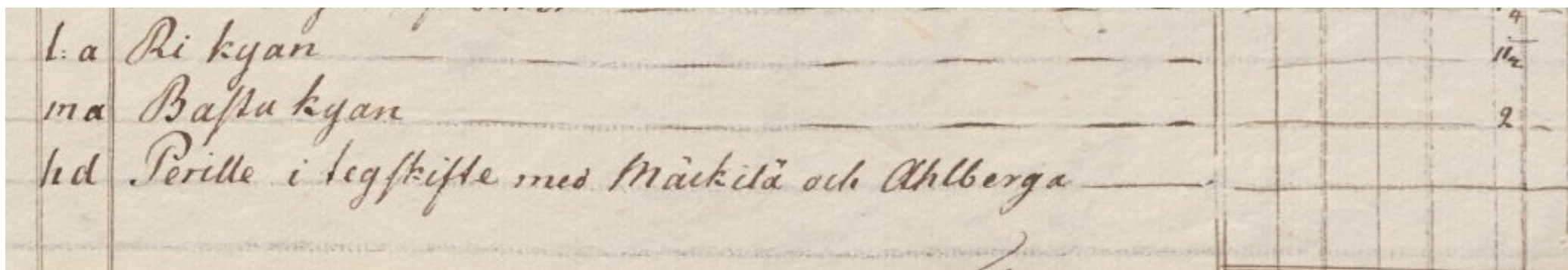
# Perilä

1775  
niitynnimi

asiakirja-asu:  
**Periln**



1775



*Perille i tegskifte med Mäckilä och Ahlberga*

Kun perinteiset paikannimet eivät riitä

- aihepiirinimet eli ryhmänimet
- aihepiirin on kytkeydyttävä jollakin tavoin paikkaan

Ketunkorvessa

kettu ja muut turkiseläimet



# Lintuvaaran ryhmänimiä

1957

Sinitiaisenpolku

Tiklinkuja

Viserryspolku

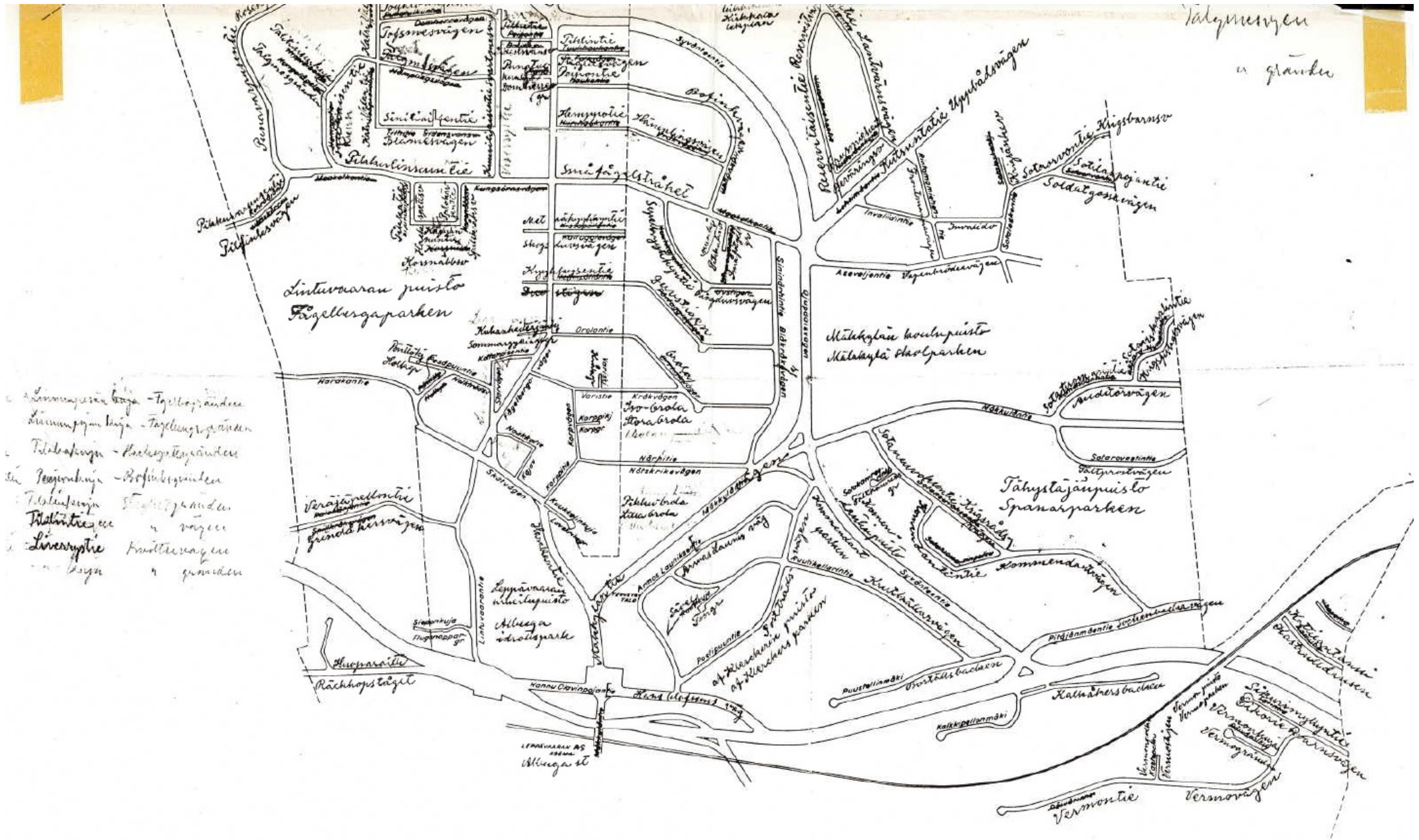
Viserrystie

Tiennimilk./Vägnamnen.	22.12.1957	5. (jatk./forts.)	Harakan rs. alue Harakka bp. omr. <u>Storhögslax</u>
√ Sinitiaisenpolku Blåmesstigen		√ Huvilatje (keskiosa) Villavägen (mellersta delen)	2.
√ Tiklinkuja Steglitsgränden		√ Välitie (itäosa) Mellanvägen (östra delen)	
√ Viserryspolku Kvitterstigen		√ Välitie (länsiosa) Mellanvägen (västra delen)	
√ Viserrystie Kvittervägen		√ Rajatie (eteläosa) Råvägen (södra delen)	
√ Syvänteentie Djupdalsvägen		√ Peltotie & Leppävaarantie Åkervägen & Leppävaaravägen	
√ Kirkkalantie Kirkkalavägen		√ Kirkkalantie Kirkkalavägen	
√ Kirvisentie Piplärksvägen		√ Metsätie Skogsvägen	
√ Sotilastorpan tie Soldattorpsvägen		√ Kylätie Byvägen	



ESPOO  
ESBO

# Leppävaaran ryhmänimiä



- Leppävaaran kylä - Fagellbergaparken
- Leppävaaran kylä - Fagellbergaparken
- Tälymäen kylä - Fagellbergaparken
- Leppävaaran kylä - Fagellbergaparken
- Leppävaaran kylä - Fagellbergaparken
- Leppävaaran kylä - Fagellbergaparken
- Leppävaaran kylä - Fagellbergaparken
- Leppävaaran kylä - Fagellbergaparken

Nimistösuunnitelman perusta:

**perinnäinen paikannimistö**

*lähteitä:*

- paikannimikokoelmat
  - Nimiarkisto (Kotus), SLS
- kartat
  - peruskartta
  - historialliset kartat
- asukkaiden haastattelu

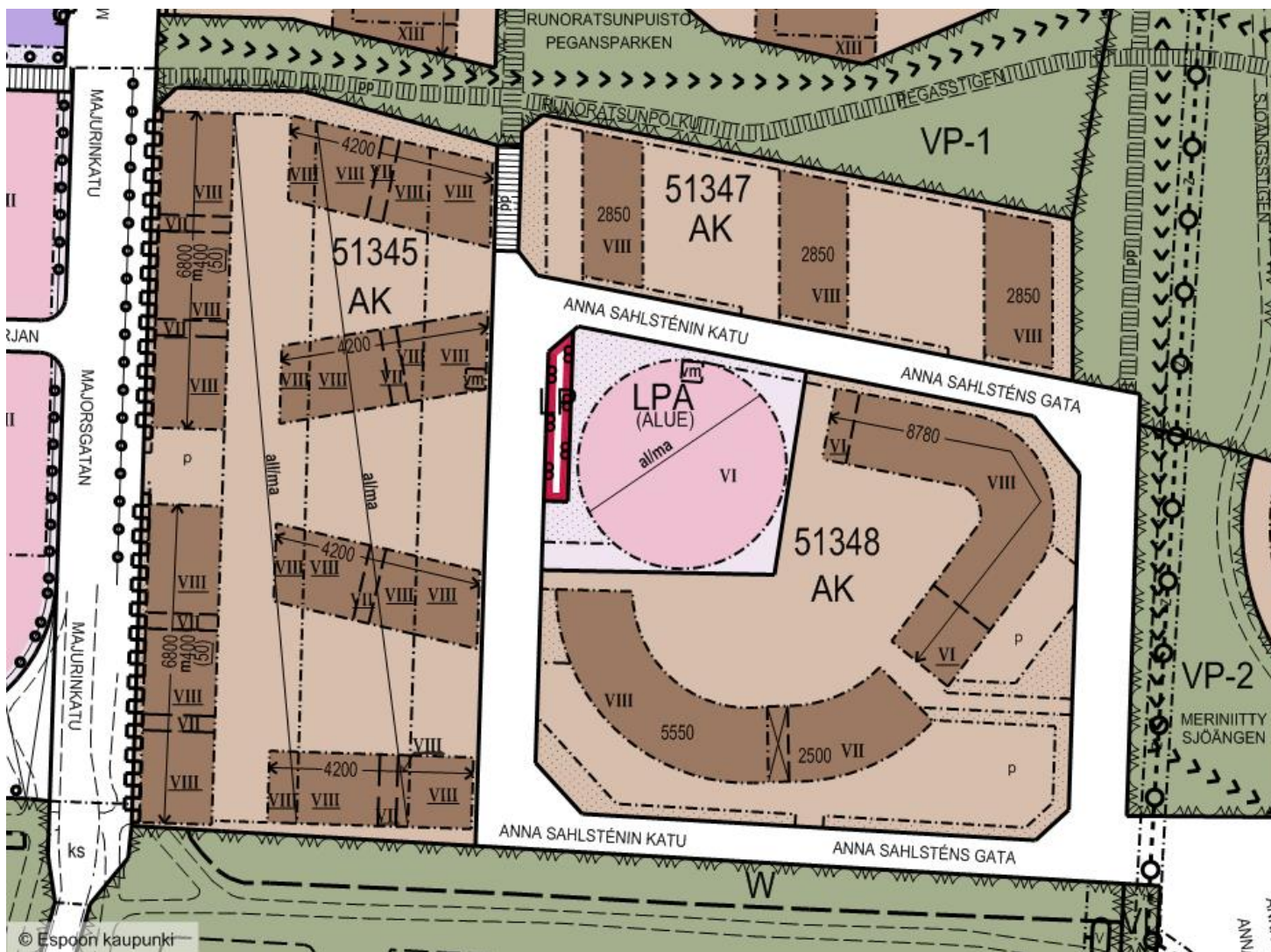


- kaikkia perinteisiä paikannimiä **ei voi käyttää:**
  - nimet toistuvat
    - Jokipellontie (Helsinki, Pukinmäki)
  - nimi on vaikea ääntää
  - nimi on muuten sopimaton

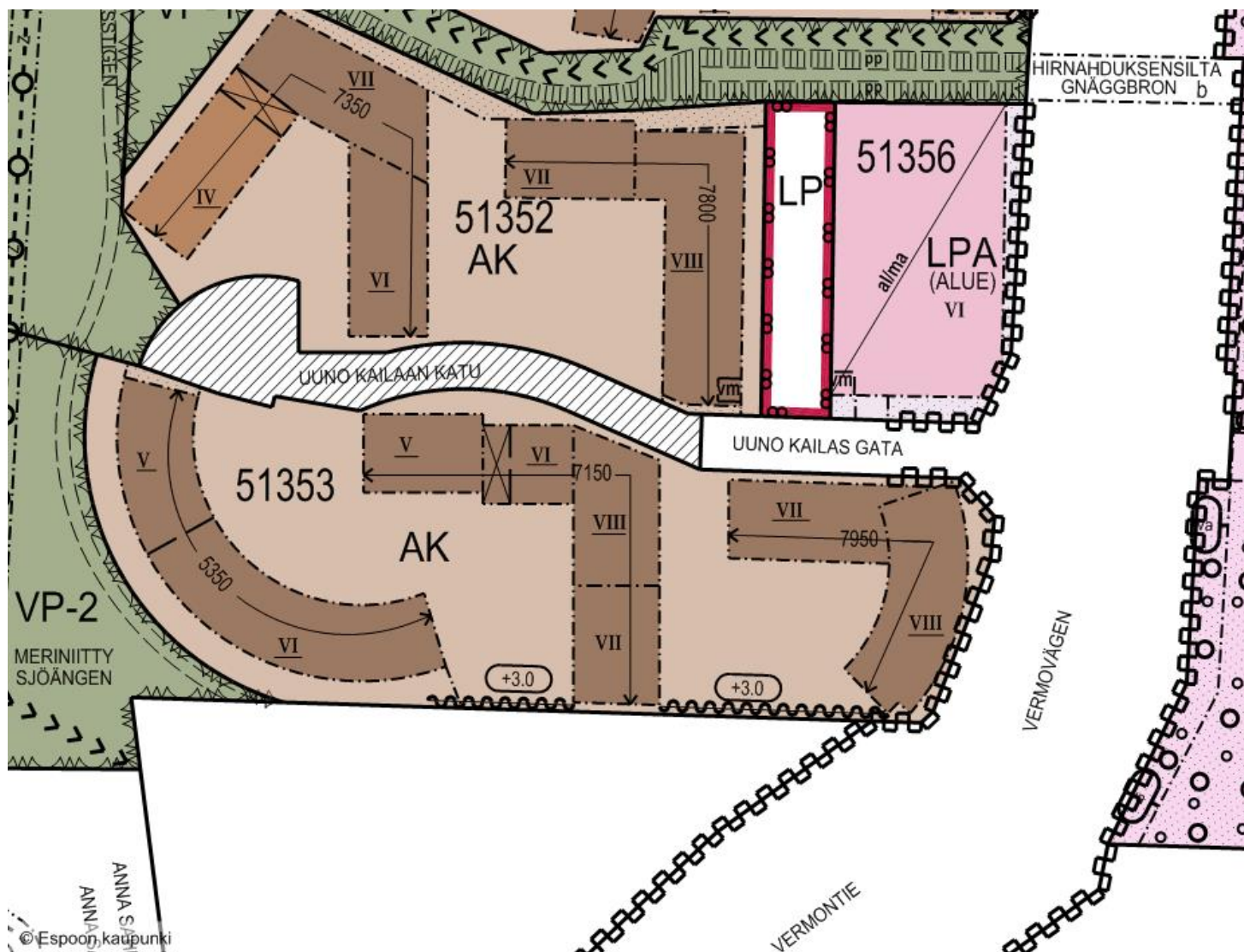
## Hyvä osoitenimi

- suomenkielinen ja ruotsinkielinen nimi toimivat koko pääkaupunkiseudulla

## Anna Sahlsténin katu



## Uuno Kailaan katu



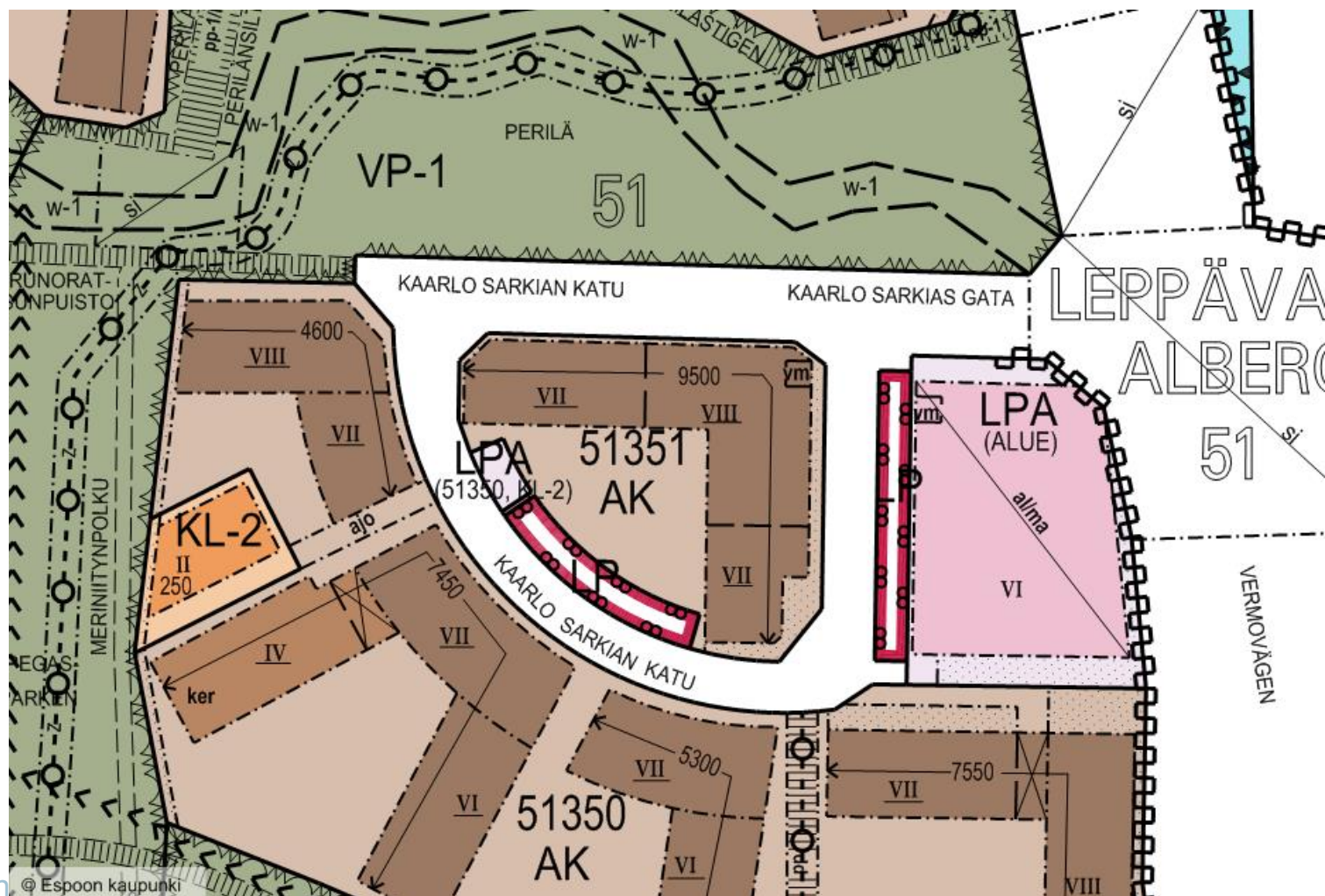




ESPOO  
ESBO

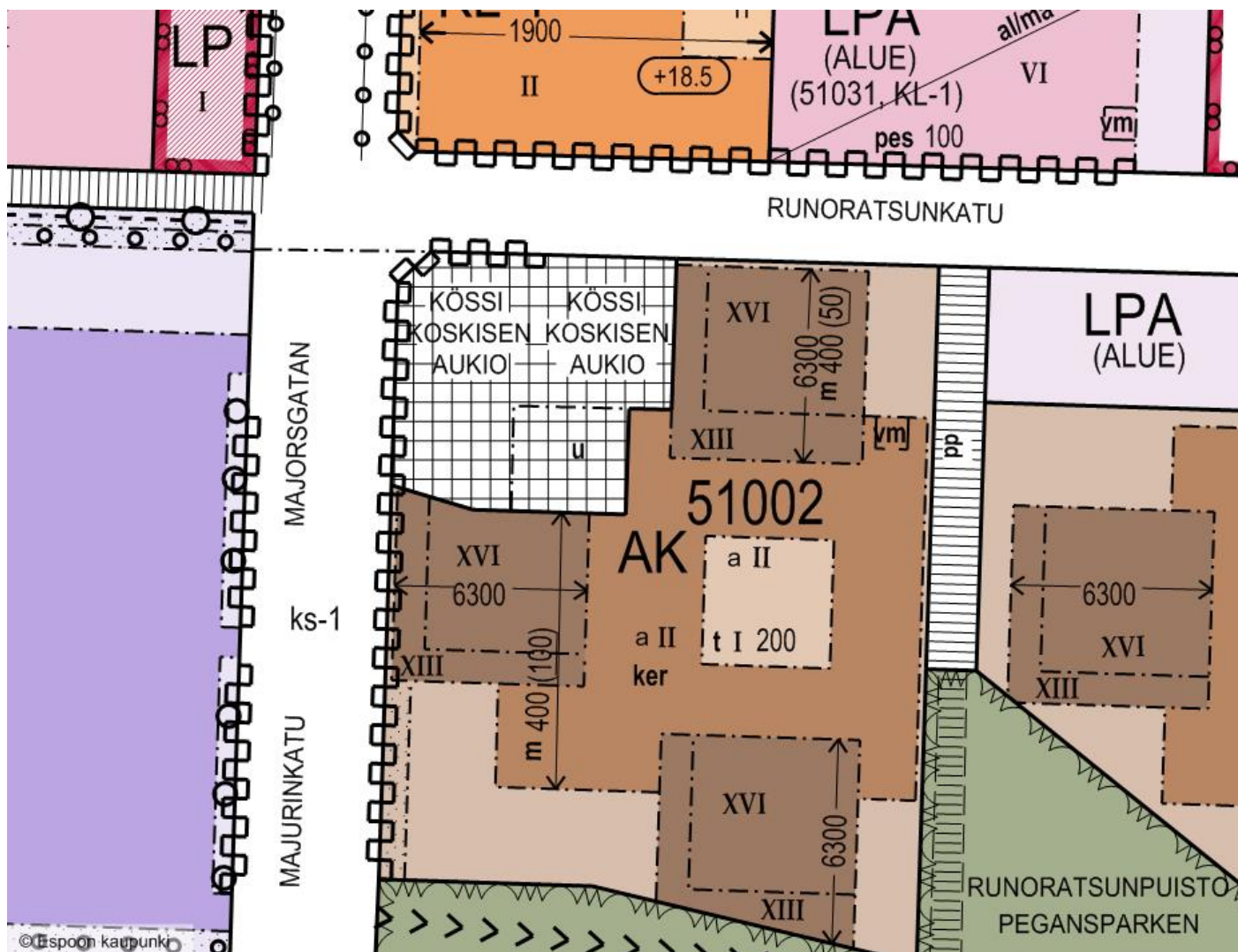
# Muistonimet

## Kaarlo Sarkian katu





## Kössi Koskisen aukio





ESPOO  
ESBO

# Muistonimet

- henkilön muistoksi
- myös esim. tapauksen muistoksi
  
- muistonimen aiheen pitää liittyä paikkaan
- ei muistonimeä elävälle henkilölle

# Henkilön muistonimi

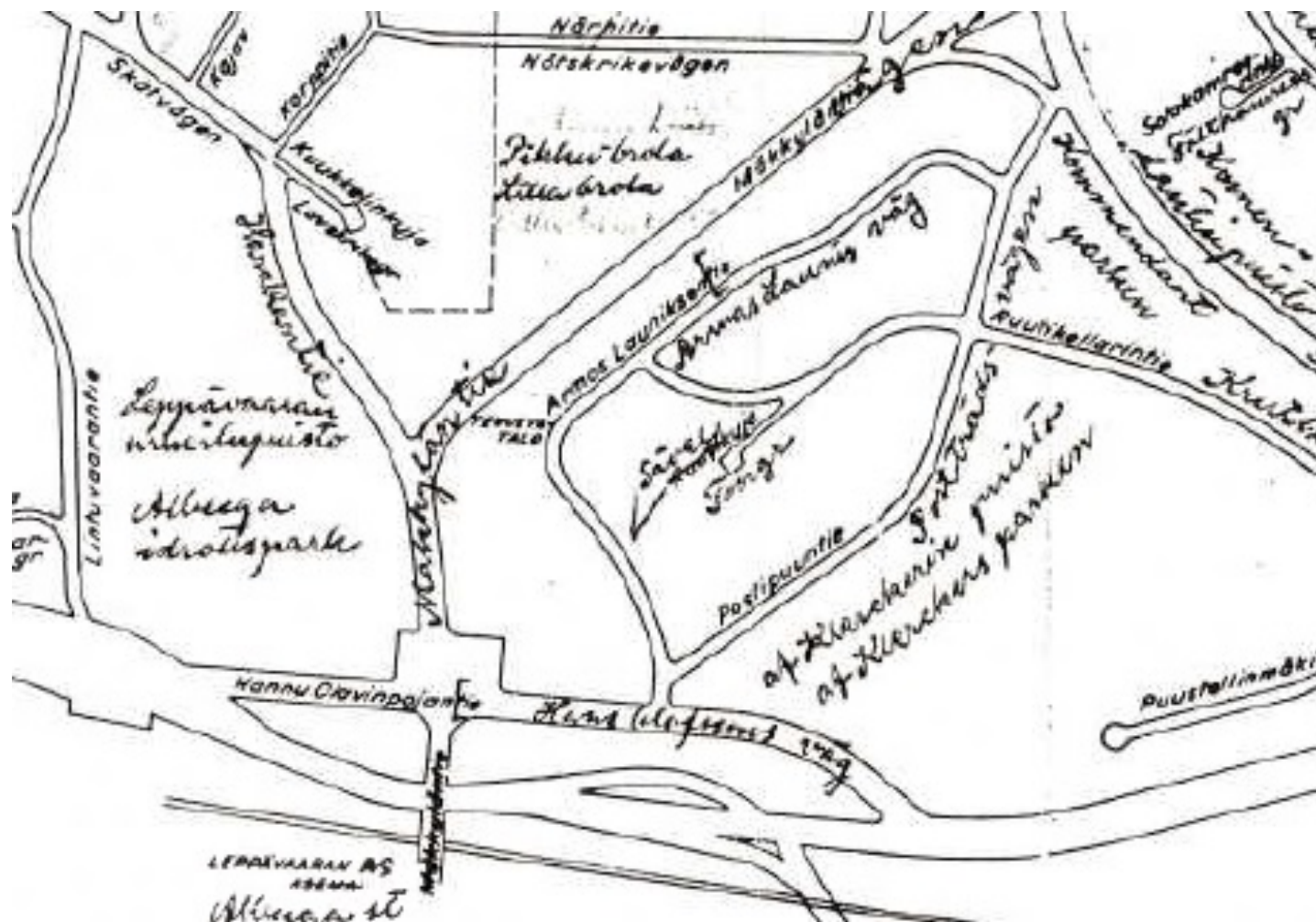
- suositus: sekä etunimi että sukunimi
- erityisestä syystä vain etunimi tai vain sukunimi

**Auerinkuja**  
**Grigor Auerin polku**



# Muistonimi 1957

## Armas Launiksen tie







ESPOO  
ESBO

# Leppävaaran huvilanomistajain- yhdistyksen anomus 12.12.1955

Antaja: E. F. Viikonen 12/12.55  
Vaahantie 36  
Leppävaara.

Espoo KV & KH arkisto  
Esbo 12.12.1955 arkist.  
Sis. 12/12 1955  
Määr. 2067/161.  
Sign.

Siis: tässä liitteenä  
on kahdeksan kymmenen  
numeroinen Espoo-  
vaaran -

RAK. SUUNNITELMALK  
BYGGN. PLANENINGEN  
15 XII 1955  
DN:o 992/55

Rak. Suunnitelma-  
toimisto  
12/12/55 R

Espoon kunnan Kunnanhallitukselle.

Leppävaaran huvilanomistajain yhdistys r.y. pyytää kunnioittaen  
esittää Espoon kunnanvaltuuston vahvistettavaksi tienimiehdotuksen Lep-  
pävaaran alueen virallisiksi tienimiksi.

Ehdottamamme tienimet ovat olleet vuosikymmeniä yleisessä käytös-  
sä Leppävaaran teiden niminä. Luonnonmukaisiin maastovaihteluihin, pai-  
kallisiin ja osittain historialliseen alkuperääinkin onnistuneesti  
sovellettuna Leppävaaran tienimet ovat aikojen kuluessa syöpyneet pai-

- [espoo.fi/nimisto](http://espoo.fi/nimisto)
  - polku: [espoo.fi](http://espoo.fi) > Asuminen ja ympäristö > Kaavoitus > Nimistö
- tietoa nimistä, julkaisuista ja nimistöryhmästä

